AYUTTHAYA BUS MAP 大城公交線路圖

1 2 《รอบเมือง》順時針／逆時針*
5 《Un. 5》Lotus—皇家大學—Pom Phet**
6 Big C—Lotus—皇家大學—Wat Tuek**
101 大城—巴莫—紅統
358 大城—北標
607 華富里—大城
703 素攀武里—大城
1001 大城—旺內
1002 大城—邦巴漢—馬哈叻（縣道）***
1002 大城—邦巴漢—馬哈叻（亞洲公路）***
1004 大城—烏泰—帕棲
2212 大城—邦班—色那****
2212 大城—色那****
2213 大城—他勒
2297 大城—Ko Rian—邦巴因
2323 大城—Wat Chom Ket
2333 大城—Wat Tha Sutthawat—邦班
2397 大城—帕海
2400 大城—Bang Duea
2435 大城—Ban Chung—Ban Rai
2457 車站—Wat Kai Tia
每隔10～30分鐘
每隔30～40分鐘
每隔40～120分鐘
沒公交路線的公路
短路行走
火車
輪渡
提供摩托車出租車服務／提供篤篤車服務
城島內與城島外之間的交通

往邦巴漢、馬哈叻、華富里
往Wat Chom Ket
往邦巴漢、紅統、邦巴漢、馬哈叻
往Wat Tha Sutthawat、邦班
往邦班、帕海、色那
往色那、素攀武里
往邦巴漢、馬哈叻、Bang Duea
往那空鑾、他勒、Ban Chung、Ban Rai、北標

Wat Tum
Wat Pom Raman
Krung Si Thani村
Wat Khruttharam
Wat Phraya Maen
普考同寺
納黎萱國王紀念館
Wat Phra Ngam
普考同田
Wat Klang
Wat Si Pho
Wat Klang Khlong Sa Bua
Wat Kudi Thong
Wat Khanon
灌溉
Wat Phra Ngam
Wat Sala Pun
Wat Phrom Niwat
Wat Phanom Yong
那普拉梅汝寺
Wat Choeng Tha
比里·帕儂榮紀念碑
Wat Tuek前
玩具博物館
Pratu Chai
大城工學院後面
拉差莽克拉蘇汪納蓬大學瓦蘇吉校園後面
Wat Yannasen
Wat Wong Khong
Wat Intharam
Wat Mae Nang Pluem
Wat Sam Wihan
Wat Maha Lok
Wat Borommawong Itsarawararam
Wat Borommawong
皇家象欄園村
皇家象欄
Wat Chedi Daeng
Wat Khae
Wat Mondop
Wat Ko Kaeo Ketsadaram
Wat Ratchabanthom
Wat Tongpu
Bo Phong
那空鑾僧王醫院
軍火工廠軍需部中心
班馬
班馬火車站
大城忠心紀念館
拉差莽克拉蘇汪納蓬大學韓塔校園
Wat Dusidaram
Wat Ayothaya
青少年觀察與保護部
農產品中心市場
Wat Pradu Song Tham
庫提達奧寺
瑪哈永寺
梢馬娜考撻拉姆寺
Wat Hantra
阿育他耶水上市場
Wat Kasang
Wat Phra Yattikaram
Wat Hua Laem
Wat Tuek
Wat Worachettharam
Wat Worapho
臥佛寺
臥佛
大城王宮遺址
塔米卡拉特寺
Wat Tha Ka Rong
Wat Thammaram
Wat Kasattrathirat
蘇利歐泰王妃納骨塔
烏通王紀念像
帕喜普佩寺
帕蒙空博碧寺
Rong Lao
Khum Khun Phaen
普蘭寺
普蘭湖植物市場
大城大象營
大象營
大城神柱
神柱
大城古城保護信息中心
超衫那瑪國立博物館
Krung Si市場
大城旅遊諮詢中心
Wat Som
Worachet
地區法院路口
Wat Worachet
Kasattrathirat橋路口
Wat Lot Chong
柴瓦塔那蘭寺
Siriyalai宮
Wat Wang Chai
Wat Sanam Chai
詩納卡琳公園
Wat Chao Prap
大城醫院
Wat Klang
Wat Klang Pak Kran
Ta Sa路口
聖約瑟夫教堂
菩泰沙旺寺
Wat Krachai
約瑟夫
菩泰沙旺寺
Khlong Khu Cham
Watthana
Samphao Lom
Wat Rat路口
Wat Ratchapraditsathan
Wat Khian
花柔
花柔市場
大城國家博物館
Wat Senatsanaram
大城忠書蘭女子中學
Wat Senatsanaram後面
拉差莽克拉蘇汪納蓬大學瓦蘇吉校園
大城工學院
麵包車車站
趙波隆
趙波隆市場
公共衛生處
火車站
大城
大城工學院
帕蒙空博碧寺
泰國船博物館
大城邦彥夜市
警察局
大城職業學院
大城學校
Wat Khun Mueang Chai
烏通宿舍
地區辦公室
皇家大學
懲教所
Wat Borom Phuttharam
大城曆史研究中心
皇家大學後面
Wat Khun Phrom碼頭
市政府自來水廠
Pom Phet
三寶公寺碼頭
蘇望達拉郎寺
Wat Rattanachai
Wat Ko Kaeo
寶塔環島
Phra Yat路口
體育館
大城府商業技術學院
格蘭市場
Bo Kho So
崖差蒙空寺
Rajthanee醫院
Krung Si村
Lotus前
Lotus
Big C
Wat Khun Phrom
Wat Nang Kui
Wat Bang Kacha
三寶公寺
荷蘭村
日本人村
葡萄牙村
Bang Kacha
Khlong Takhian
Wat Khok Chindaram
Takia Yokhin清真寺
Wat Kai Tia
Wat Song Kuson
Ko Rian
往邦巴因
Thung Thong

趙波隆車站地圖

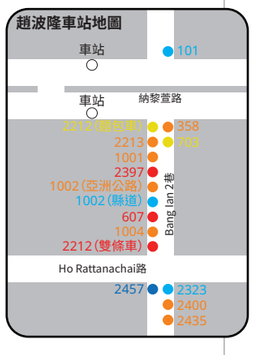

花柔車站地圖

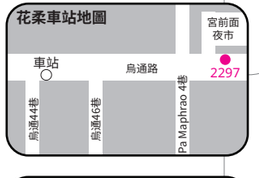

Lotus車站地圖

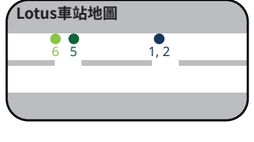

建議

- 大城府一般沒有公車站，您可以在任何地方上下車，但盡量避免在難以停車的地方，比如交通路口、橋樑處等。如果您在車站附近請在車站上車。
- 如果需要上車，請用手掌朝下揮動示意司機即可。如果需要下車，請按下車頂的蜂鳴器按鈕（如果搭乘麵包車，因車內沒有設置蜂鳴器，則需要告知司機下車地點）。
- 為了識別公共汽車，建議您記住路線名稱，因為前面的標誌通常僅顯示路線名稱。路線編號以xxxx-xx（路線編號-車輛編號）的形式顯示在汽車的側面。另外，由於某些汽車前面沒有標誌或很難注意，因此最好記住汽車的特徵，例如車輛類型或顏色。
- 車費支付，對於雙條車，請到達目的地後下車，在車的左側將車費付給司機。對於麵包車，可以上車前在汽車站付款，也可以上車后付款給司機。對於公交車，請在車上將車費付給售票員。
- 大多數公交車在6:00至17:00之間運行（17:00后，如果要離開城島區，請先詢問營業時間）。
- 大城島內的街道上還有自營篤篤車，特別是烏通路（環城路）上比較多。乘坐這種篤篤車，你可以以一票制的價格（每人5-10銖）到達城島內的任何地方。由於這不是包車價格，因此司機會隨時在途中接載其它的乘客。
- 有些位置相距不遠，步行可以節省旅行時間，例如可以過橋或乘坐輪渡。
- 搭乘隨處可見的摩托車、出租車和篤篤車也可以節省旅行時間。

備註

* 1號路線和2號路線（รอบเมือง—Rop mueang）是相同的車輛，並且沿順時針和逆時針方向行駛。以擋風玻璃上的標誌識別。（順時針進入城島內：「เจ้าพรหม ป้อมเพชร โรงพยาบาล」；逆時針進入城島內：「เจ้าพรหม หัวรอ หัวแหลม」；從城島內出發：「เจดีย์ ขนส่ง โลตัส」或「เจดีย์ บึกธี โลตัส」）。
** 路線Uo. 5（A/C5）和6號線被分成三段，車票相同，有3個停車點：Lotus，趙波隆和皇家大學。每段線路可能有不同的發車頻次，具體取決於乘客的數量。
*** 1002號路線由2條不同的路線組成：สายใน—sai nai（縣道）和สายเอเชีย—sai Asia（亞洲公路）。注意看車輛前面的標識。
**** 2212號路線由2條路線組成，根據車輛類型（麵包車或雙條車）而有所不同。
- 地圖上的虛線僅代表長途路線（短距離內可能不會停車）。它僅適用於在城島內和島外之間的線路。
- 在地圖上，每條線可能有多條線路運行，請仔細查看線路上標示的路線編號。
- 地圖上顯示的點僅指地標，而不是公共汽車站。
- 地圖上顯示的車輛頻次很廣，因為它們往往不確定，具體取決於當時的乘客數量，例如，在工作日（尤其是高峰時段），乘客的數量往往比周末多。
- 有些路線沒有顯示在地圖上，因為它們的車次非常少，或者僅在工作日運行。另外，還有長途服務的公交車通過該地區。

© 2020 ayutthayabusmap.com